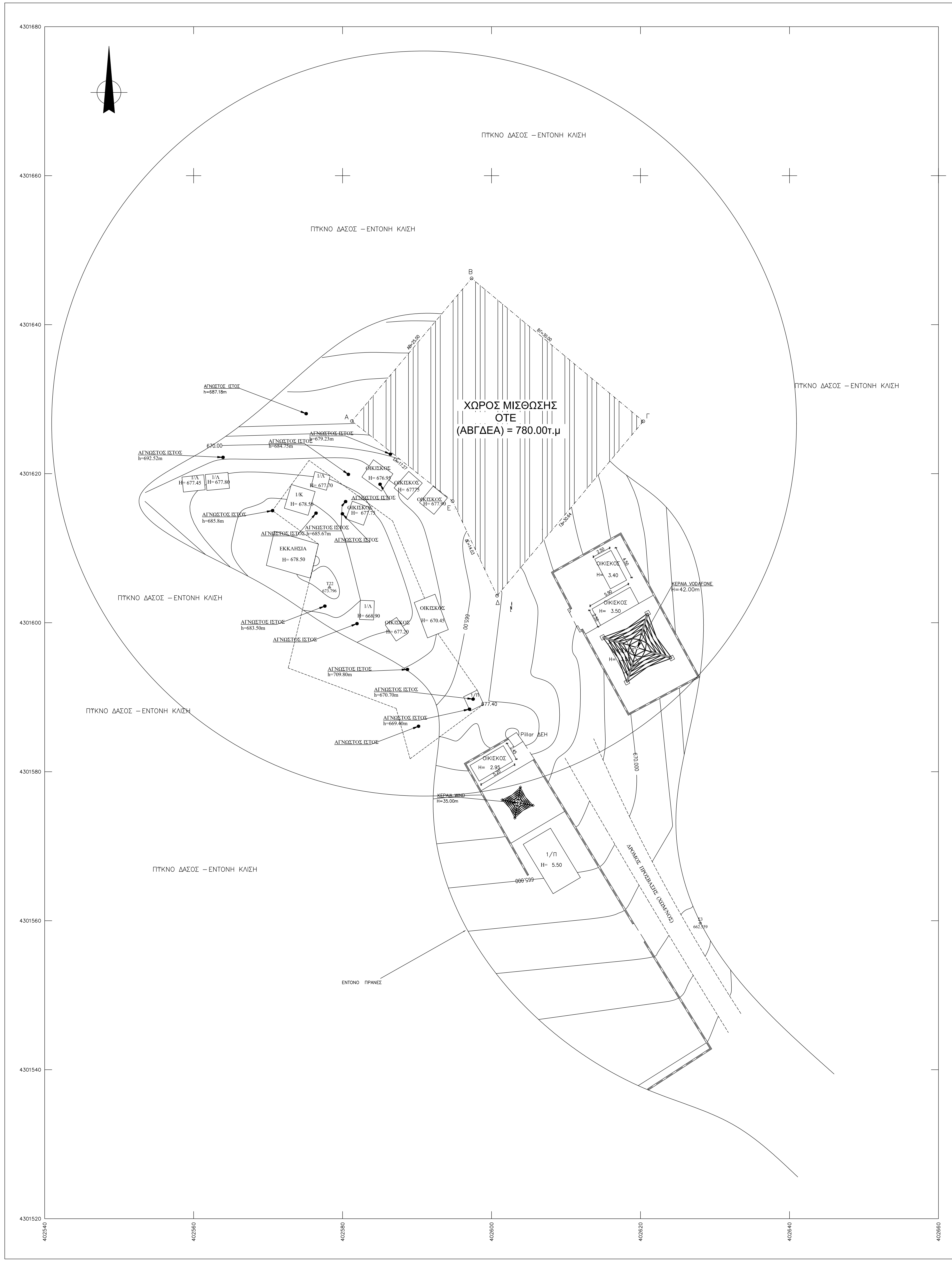
4301680
4301660
4301640
4301620
4301600
4301580
4301560
4301540
4301520
402540
402560
402580
402600
402620
402640
402660
ΠΥΚΝΟ ΔΑΣΟΣ – ΕΝΤΟΝΗ ΚΛΙΣΗ
ΠΥΚΝΟ ΔΑΣΟΣ – ΕΝΤΟΝΗ ΚΛΙΣΗ
ΠΥΚΝΟ ΔΑΣΟΣ – ΕΝΤΟΝΗ ΚΛΙΣΗ
ΠΥΚΝΟ ΔΑΣΟΣ – ΕΝΤΟΝΗ ΚΛΙΣΗ
ΠΥΚΝΟ ΔΑΣΟΣ – ΕΝΤΟΝΗ ΚΛΙΣΗ
ΠΥΚΝΟ ΔΑΣΟΣ – ΕΝΤΟΝΗ ΚΛΙΣΗ
ΧΩΡΟΣ ΜΙΣΘΩΣΗΣ
ΟΤΕ
(ΑΒΓΔΕΑ) = 780.00τ.μ
Α
Β
Γ
Δ
Ε
ΑΒ=25.00
ΒΓ=30.00
ΓΔ=30.64
ΔΕ=14.03
ΕΑ=17.27
ΑΓΝΩΣΤΟΣ ΙΣΤΟΣ h=687.18m
ΑΓΝΩΣΤΟΣ ΙΣΤΟΣ h=679.23m
ΑΓΝΩΣΤΟΣ ΙΣΤΟΣ h=684.75m
ΑΓΝΩΣΤΟΣ ΙΣΤΟΣ h=692.52m
ΑΓΝΩΣΤΟΣ ΙΣΤΟΣ h=685.8m
ΑΓΝΩΣΤΟΣ ΙΣΤΟΣ
ΑΓΝΩΣΤΟΣ ΙΣΤΟΣ h=685.67m
ΑΓΝΩΣΤΟΣ ΙΣΤΟΣ
ΑΓΝΩΣΤΟΣ ΙΣΤΟΣ
ΑΓΝΩΣΤΟΣ ΙΣΤΟΣ h=683.50m
ΑΓΝΩΣΤΟΣ ΙΣΤΟΣ
ΑΓΝΩΣΤΟΣ ΙΣΤΟΣ h=709.80m
ΑΓΝΩΣΤΟΣ ΙΣΤΟΣ h=670.70m
ΑΓΝΩΣΤΟΣ ΙΣΤΟΣ h=669.40m
ΑΓΝΩΣΤΟΣ ΙΣΤΟΣ
670.00
665.00
670.000
665.000
1/Λ H= 677.45
1/Λ H= 677.80
1/Λ H= 677.70
1/Κ H= 678.50
ΟΙΚΙΣΚΟΣ H= 676.95
ΟΙΚΙΣΚΟΣ H= 67775
ΟΙΚΙΣΚΟΣ H= 677.90
ΟΙΚΙΣΚΟΣ H= 677.75
ΕΚΚΛΗΣΙΑ H= 678.50
T22 673.796
1/Λ H= 668.90
ΟΙΚΙΣΚΟΣ H= 677.20
ΟΙΚΙΣΚΟΣ H= 670.45
1/Π
677.40
ΟΙΚΙΣΚΟΣ H= 3.40
ΟΙΚΙΣΚΟΣ H= 3.50
ΟΙΚΙΣΚΟΣ H= 3.50
2.50
4.50
5.90
2.50
ΚΕΡΑΙΑ VODAFONE H=42.00m
Pillar ΔΕΗ
ΟΙΚΙΣΚΟΣ H= 2.95
2.45
5.20
ΚΕΡΑΙΑ WIND H=35.00m
1/Π H= 5.50
ΔΡΟΜΟΣ ΠΡΟΣΒΑΣΗΣ (ΧΩΜΑΤΟΣ)
Σ3 662.559
ΕΝΤΟΝΟ ΠΡΑΝΕΣ

## ΥΠΟΜΝΗΜΑ

| | |
|---|---|
| ═ | Τοιχάκι |
| ▬ ▬ ▬ | Όρια οικοπέδου |
| — — — | Κάγκελα |
| ↯ | Στύλος Δ.Ε.Η. |
| ⊤ | Στύλος Ο.Τ.Ε. |

## ΟΔΟΙΠΟΡΙΚΟ ΣΚΑΡΙΦΗΜΑ

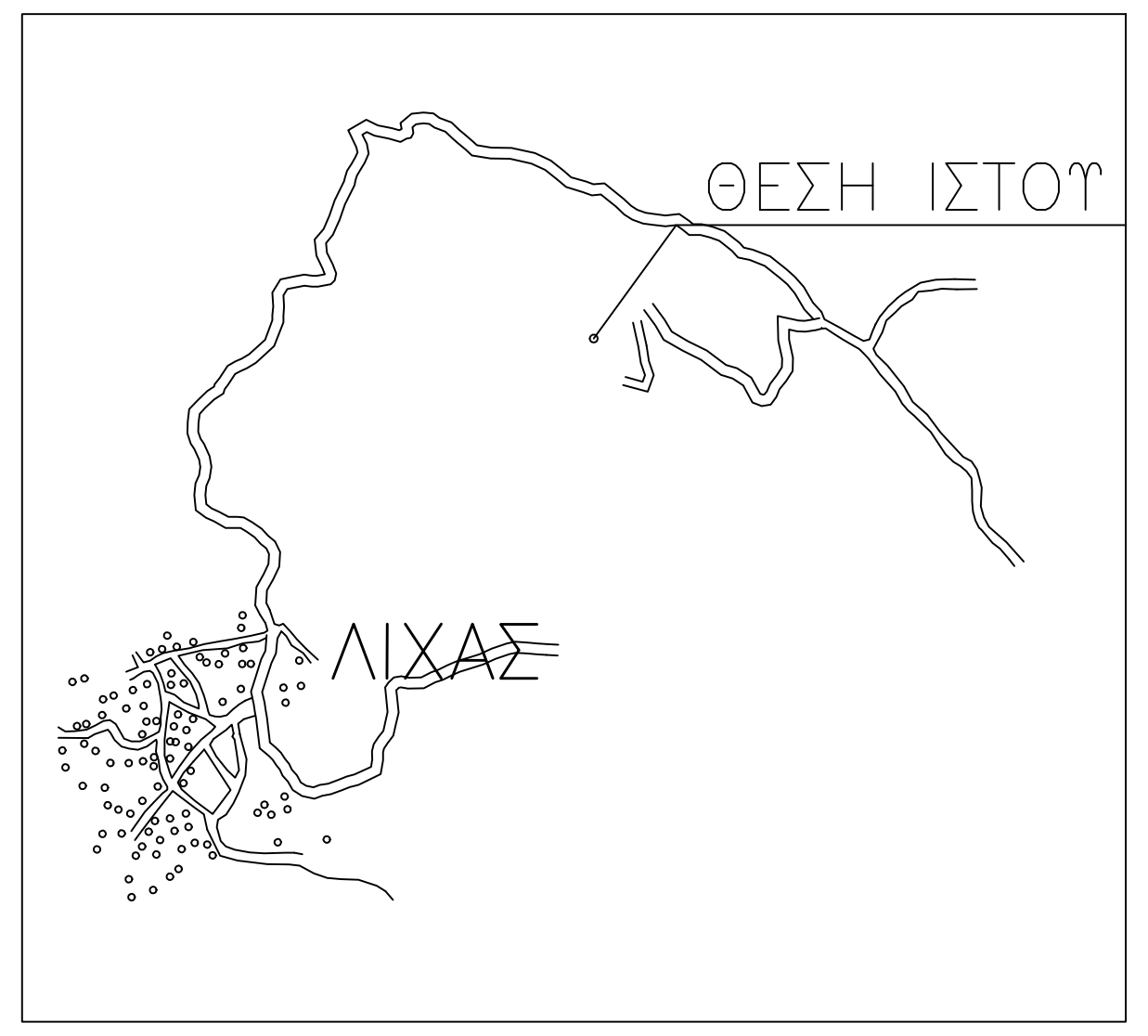
ΘΕΣΗ ΙΣΤΟΥ
ΛΙΧΑΣ

## ΑΠΟΣΠΑΣΜΑ ΧΑΡΤΟΥ Γ.Υ.Σ.
ΚΛΙΜΑΚΑ 1:50000

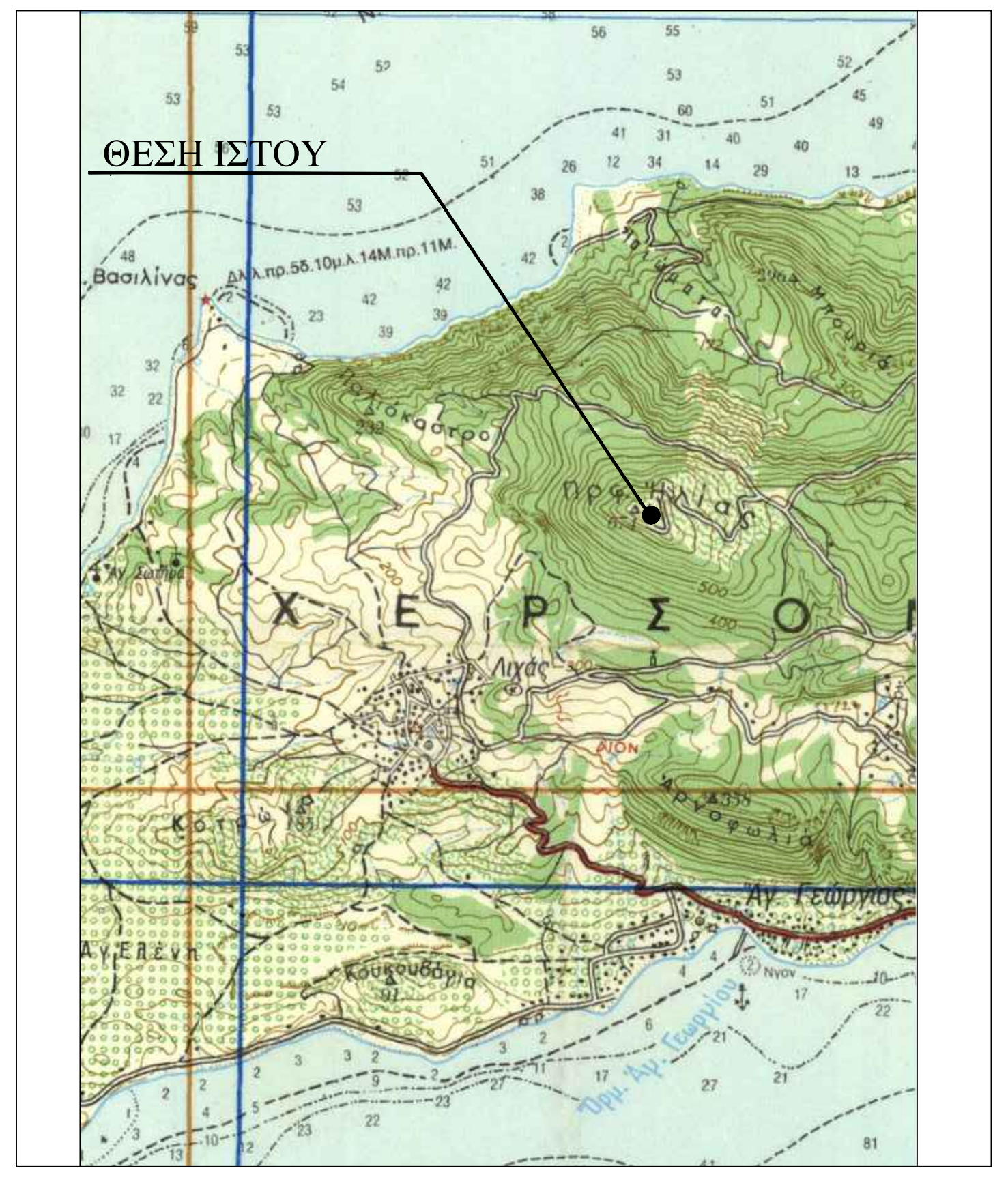
ΘΕΣΗ ΙΣΤΟΥ
Βασιλίνας
Παλιόκαστρο
Πρ. Ηλίας
ΧΕΡΣΟΝ
Λιχάς
Αρνοφωλιά
Αγ. Γεώργιος
Αγ. Ελένη
Κουκουβάγια
Όρμ. Αγ. Γεωργίου

## ΣΥΝΤΕΤΑΓΜΕΝΕΣ ΚΟΡΥΦΩΝ

| Α/Α | Χ | Υ |
|---|---|---|
| Α | 402582.84 | 4301625.85 |
| Β | 402595.79 | 4301641.29 |
| Γ | 402614.97 | 4301625.28 |
| Δ | 402599.97 | 4301607.32 |
| Ε | 402596.66 | 4301614.41 |

## ΥΠΟΜΝΗΜΑ

1. ΝΟΜΟΙ ΠΕΡΙ ΚΙΝΗΤΗΣ ΤΗΛΕΦΩΝΙΑΣ
   Ν.2075/92(ΦΕΚ 1294)
   Ν.2145/93(ΦΕΚ 88/4)
   Ν.2801/00
   Ν.3431/06
   Ν.4053/12
   Ν.4070/12
   Ν.4313/14
2. ΕΜΒΑΔΟΝ ΟΙΚΟΠΕΔΟΥ (ΑΒΓΔΑ)
   Ε= 510.42μ2
3. ΑΦΕΤΗΡΙΑ ΥΨΟΜΕΤΡΩΝ
   ±0.00 = +670.00 (ΜΣΘ)
4. ΘΕΣΗ ΚΕΡΑΙΑΣ ΣΕ ΓΕΩΓΡΑΦΙΚΕΣ ΣΥΝ/ΝΕΣ ΓΕΩΔΑΙΤΙΚΟΥ ΣΥΣΤΗΜΑΤΟΣ ΕΓΣΑ'87
   Φ= 38°51'38"
   λ = 22°52'43"
5. ΘΕΣΗ ΚΕΡΑΙΑΣ ΣΕ ΓΕΩΓΡΑΦΙΚΕΣ ΣΥΝ/ΝΕΣ ΓΕΩΔΑΙΤΙΚΟΥ ΣΥΣΤΗΜΑΤΟΣ ED 50
   Φ= 38°51'42"
   λ = 22°52'45"
6. ΘΕΣΗ ΚΕΡΑΙΑΣ ΣΕ ΓΕΩΓΡΑΦΙΚΕΣ ΣΥΝ/ΝΕΣ ΓΕΩΔΑΙΤΙΚΟΥ ΣΥΣΤΗΜΑΤΟΣ WGS 84
   Φ= 38°51'38"
   λ = 22°52'43"

ΕΡΓΟΔΟΤΗΣ
**ΟΤΕ Α.Ε.**
Δ/ΝΣΗ ΥΛΟΠΟΙΗΣΗΣ ΥΠΟΔΟΜΩΝ ΣΤΑΘΕΡΗΣ & ΚΙΝΗΤΗΣ
ΤΜΗΜΑ ΑΔΕΙΟΔΟΤΗΣΕΩΝ ΣΤΑΘΕΡΗΣ

ΕΡΓΟ
ΕΓΚΑΤΑΣΤΑΣΗ ΣΤΑΘΜΟΥ
ΚΙΝΗΤΗΣ ΤΗΛΕΦΩΝΙΑΣ
**ΛΙΧΑΔΑ (140 2011)**

ΘΕΣΗ
ΥΨΩΜΑ ΠΡΟΦ. ΗΛΙΑΣ ΛΙΧΑΔΑ
ΔΗΜΟΣ ΙΣΤΙΑΙΑΣ-ΑΙΔΗΨΟΥ - Ν. ΕΥΒΟΙΑΣ

ΜΕΛΕΤΗΤΗΣ
**ARTEMIS ITS A.E.**
ΟΛΟΚΛΗΡΩΜΕΝΕΣ ΤΕΧΝΙΚΕΣ ΥΠΗΡΕΣΙΕΣ

ΘΕΜΑ ΣΧΕΔΙΟΥ
**ΤΟΠΟΓΡΑΦΙΚΟ ΔΙΑΓΡΑΜΜΑ**
**ΜΙΣΘΩΜΕΝΟΣ ΧΩΡΟΣ**

ΑΡΙΘΜΟΣ ΣΧΕΔΙΟΥ
D001

ΚΩΔΙΚΟΣ ΕΡΓΟΥ
140 2011

ΚΛΙΜΑΚΑ 1:200

ΧΡΟΝΟΣ ΜΕΛΕΤΗΣ ΙΟΥΝΙΟΣ 2023

ΥΠΟΓΡΑΦΗ

ΣΦΡΑΓΙΔΑ
ΝΙΚΟΛΑΟΣ Π. ΜΑΛ[illegible]ΙΟΣ
ΠΟΛΙΤΙΚΟΣ ΜΗΧΑΝΙΚΟΣ
ΠΤΥΧ. ΠΟΛΥΤΕΧΝΙΚΗΣ ΣΧΟΛΗΣ
ΠΑΝΕΠΙΣΤ. ΠΑΤΡΩΝ
ΜΕΛΟΣ Τ.Ε.Ε. ΑΡ. ΜΗΤΡΩΟΥ: 100622
ΘΗΣΕΩΣ 43 - Π. ΦΑΛΗΡΟ - ΤΚ: 175 62
ΤΗΛ. 69[illegible] 778 767

| Α/Α | ΑΝΑΘΕΩΡΗΣΕΙΣ | ΗΜ/ΝΙΑ | ΣΧΕΔΙΑΣΗ | ΕΓΚΡΙΣΗ |
|---|---|---|---|---|
| | | | | |
| | | | | |
| | | | | |
| | | | | |
| | | | | |